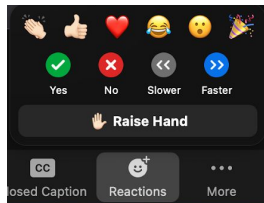
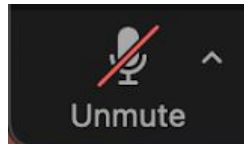
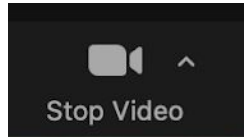
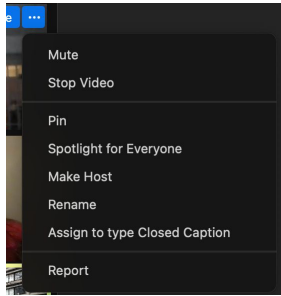


ESTUDIO DE TRANSPORTE DE LOWER ROXBURY

*Reuniones Virtuales
Junio de 2021*

Welcome!



- ▶ La presentación de esta reunión se grabará.
- ▶ Actualiza tu nombre en Zoom para incluir tu nombre preferido y tus pronombres.
- ▶ Tu micrófono está apagado al empezar. Tendrás que reactivarlo para hablar. ¿Participando por teléfono? Presiona *6 para reactivar el micrófono.
- ▶ Puedes utilizar las opciones de reacción no verbales. O dejar un mensaje en el chat si tienes alguna pregunta.

REUNIÓN DE HOY

RESULTADOS

- ▶ **Conocerse entre sí y al equipo del proyecto**
- ▶ Familiarizarse con el proyecto
- ▶ Confirmar sus prioridades y asegurarse de que no hayamos omitido nada
- ▶ Aprender acerca de nuestro "kit de herramientas"

AGENDA

- 11:00 ▶ Presentaciones
- 11:10 ▶ Repasar los objetivos del proyecto y lo que se ha hecho hasta hoy
- 11:15 ▶ En grupos más pequeños, compartir lo que hemos escuchado hasta ahora y confirmar tus prioridades
- 11:40 ▶ Repasar el kit de herramientas que podríamos usar para hacer cambios en las calles
- 11:50 ▶ Compartir actualizaciones y recursos de otros departamentos
- 11:55 ▶ Confirmar los próximos pasos y evaluar la reunión

REUNIÓN DE HOY

RESULTADOS

- ▶ **Conocerse entre sí y al equipo del proyecto**
- ▶ Familiarizarse con el proyecto
- ▶ Confirmar sus prioridades y asegurarse de que no hayamos omitido nada
- ▶ Aprender acerca de nuestro "kit de herramientas"

AGENDA

11:00 ▶ Presentaciones

11:10 ▶ Repasar los objetivos del proyecto y lo que se ha hecho hasta hoy

11:15 ▶ En grupos más pequeños, compartir lo que hemos escuchado hasta ahora y confirmar tus prioridades

11:40 ▶ Repasar el kit de herramientas que podríamos usar para hacer cambios en las calles

11:50 ▶ Compartir actualizaciones y recursos de otros departamentos

11:55 ▶ Confirmar los próximos pasos y evaluar la reunión

EQUIPO DE TRANSPORTE ACTIVO



ZOOM ZURVEYS!

- ▶ ¿Cuál es tu código postal?
 - 02118
 - 02119
 - 02120
 - 02115
 - 02199
 - 02116
 - Other

ZOOM ZURVEYS!

- ▶ ¿Cómo viaja usted por Boston? (*Puedes elegir más de un modo*)
 - Autobuses de MBTA
 - Ride-hail (Taxi, Uber, Lyft, etc.)
 - A pie
 - Conduciendo
 - En bici
 - Trenes o Tranvías de MBTA (lineas naranja, verda, azul o roja)
 - Otro

ZOOM ZURVEYS!

- ▶ ¿Cual es tu relación con Lower Roxbury? (*Puedes elegir más de una opción*)
 - Vivo en Lower Roxbury
 - Trabajo en Lower Roxbury
 - Voy a la escuela en Lower Roxbury
 - Viajo a través de Lower Roxbury
 - Voy a la iglesia en Lower Roxbury
 - Visito negocios/locales en Lower Roxbury
 - Otro

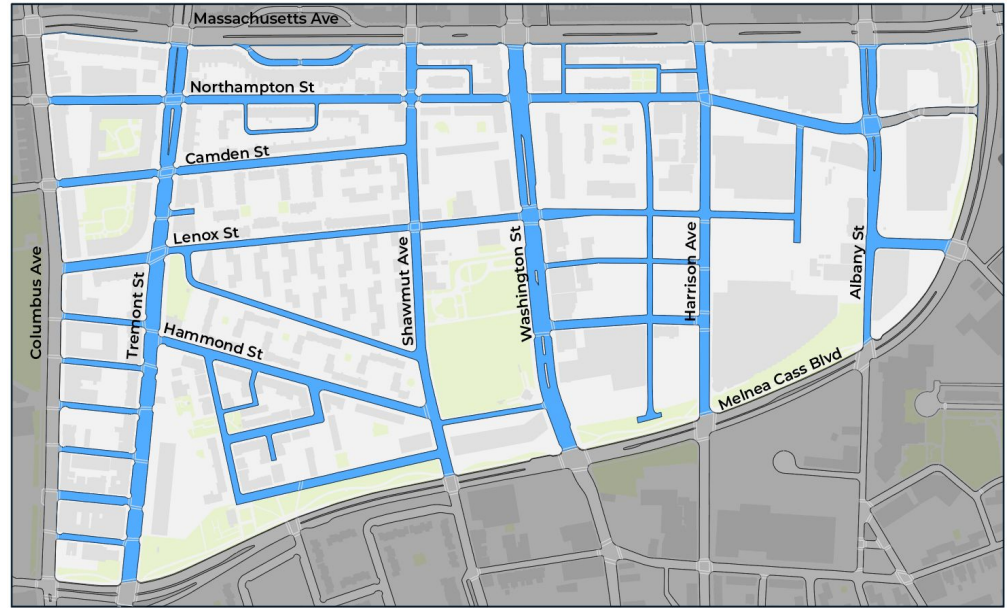
OBJETIVO DEL PROYECTO

Tu nos has pedido que:

- ▶ Nos fijemos en Lower Roxbury con una **perspectiva amplia**
- ▶ Escuchar lo que las **persona que viven aquí ahora** quieren para su comunidad
- ▶ Ayudar a alcanzar los objetivos relacionados con el **transporte** y la **seguridad**

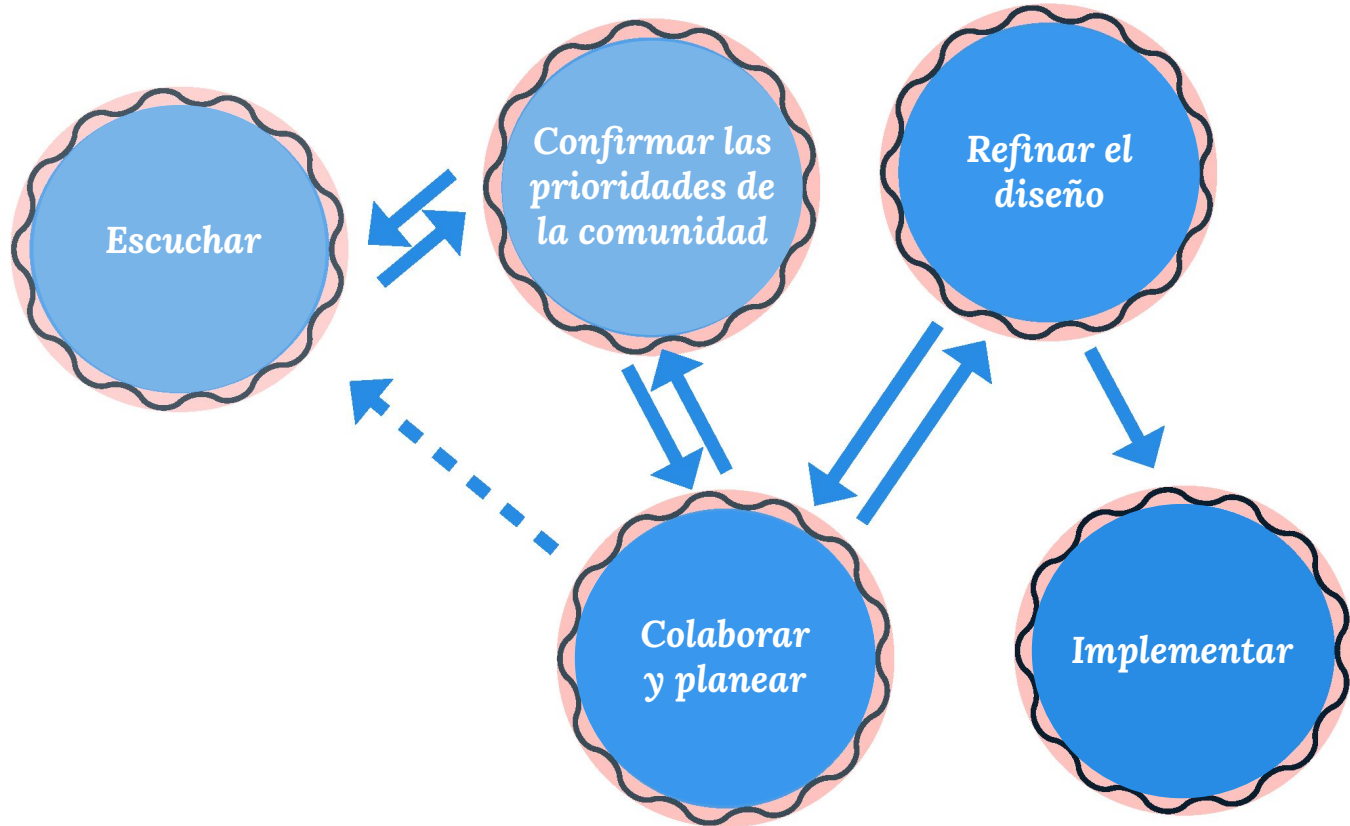
Nuestro objetivo es construir un proceso de colaboración con los miembros de la comunidad para:

- ▶ Destacar **lo positivo del vecindario**
- ▶ Crear **cambios positivos** en tus calles en Lower Roxbury

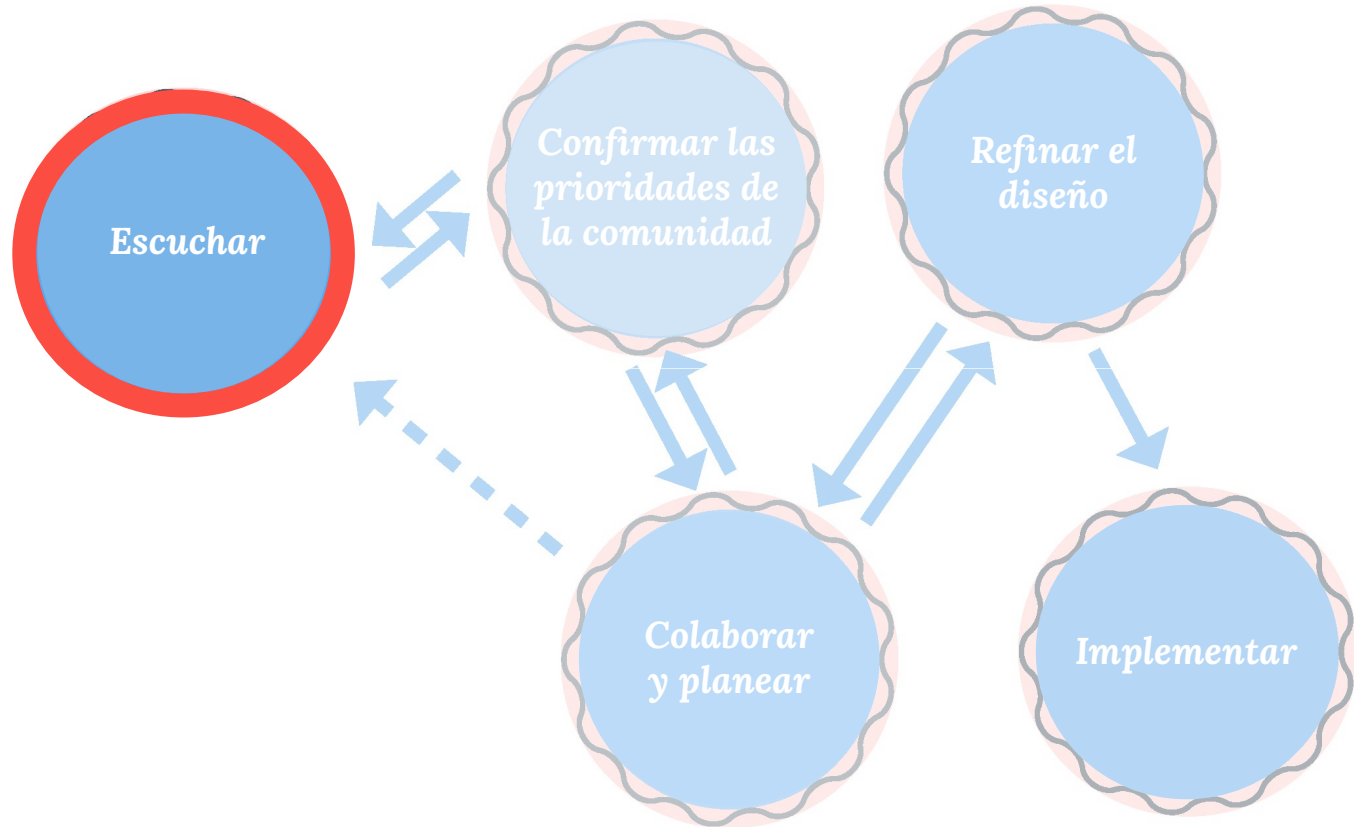


El área del proyecto está delimitada por las calles Columbus Avenue, Massachusetts Avenue y Melnea Cass Boulevard, pero **estas no están incluidas**.

NUESTRA ESTRATEGIA

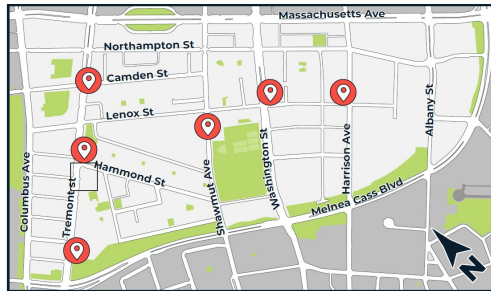


NUESTRA ESTRATEGIA



IDEAS EN LA CALLE

- ▶ Le preguntamos a la gente lo que *ama* acerca del vecindario y donde encuentra *alegría*.
- ▶ También le pedimos a la gente que *imaginara* el futuro de sus calles en Lower Roxbury
- ▶ Recogimos **285** comentarios de residentes y visitantes de toda edad



 IDEAS ON THE STREET
pop-up location



What do you *love* about Lower Roxbury?

Take a moment to share your joy.

Where do you find joy?

Place one dot on the map. Place the matching one here →



Write the name of the place here. _____

Tell us more about it.

Shops, peaceful, friends

OPEN HOUSES

- ▶ Organizamos casas abiertas en *cuatro* ubicaciones
- ▶ Compartimos temas clave, incluyendo lugares que recibieron mucha *atención* e ideas de la gente para *mejorar la seguridad* en las calles

WHAT YOU *love* ABOUT LOWER ROXBURY



1 SW CORRIDOR BIKE PATH



2 CARTER PLAYGROUND

"Carter Playground because it is a place for everyone."


"Ramsey Park. I take my grandmother there and like the water park and walking around."



7 RAMSEY PARK



3 BESSA BARNES COMMUNITY GARDEN



4 SLADES

"Black Americans have few places in Boston they can call home."



5 PEOPLES BAPTIST CHURCH

"Peoples Baptist Church has been part of the community for many generations. It is a community spot and a great place of worship."



6 TREMONT ST

"Where I grew up."



8 MANDELA HOMES



9 THE SILVER LINE

"Transportation around the neighborhood is easy. You can catch many buses."



10 ROSIE'S PLACE

"Good food. Good People."

"History, Silver Line, older buildings, entertainment"

LO QUE HICIMOS CON TUS IDEAS



What do you love about Lower Roxbury?

Take a moment to share your joy.

Where do you find joy?

Place one dot on the map. Place the matching one here →







Write the name of the place here. _____

Tell us more about it.

Shops, peaceful, friends

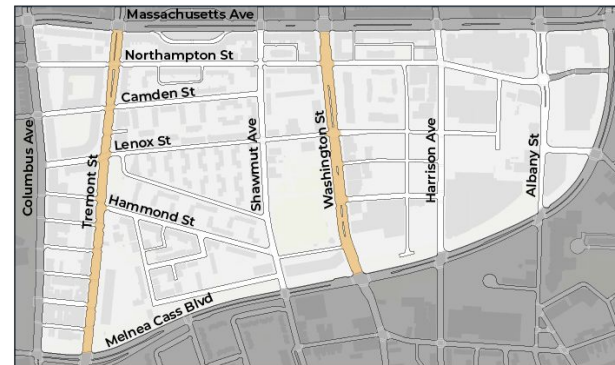
 BOSTON TRANSPORTATION DEPARTMENT
Greg Rooney, Acting Commissioner




-  Safer walking or crossing along corridors
-  Safer crossing at intersections
-  More visibility
-  New crosswalk



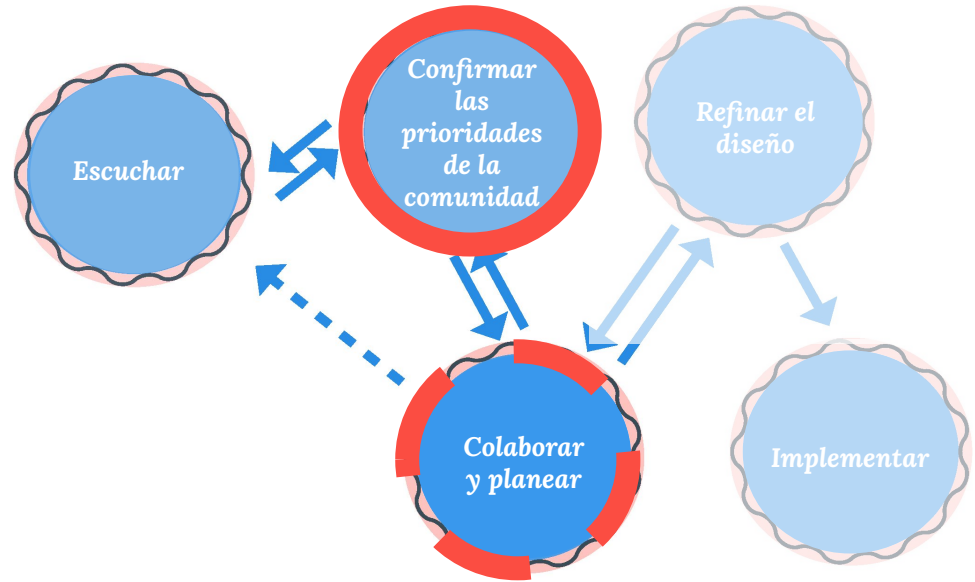
-  Safer biking along corridors
- The darker the green, the more comments we've received about the street*



-  Slower and safer driving along corridors

QUE ESTAMOS HACIENDO AHORA

- ▶ *Confirmando lo que les gustaría ver cambiado a los residentes de Lower Roxbury.*
- ▶ *Asegurándonos que no hemos dejado pasar una oportunidad para efectuar cambio.*
- ▶ *Compartiendo con los miembros de la comunidad información sobre las herramientas que podríamos utilizar para ayudar.*



REUNIÓN DE HOY

RESULTADOS

- ▶ Conocerse entre sí y al equipo del proyecto
- ▶ Familiarizarse con el proyecto
- ▶ **Confirmar sus prioridades y asegurarse de que no hayamos omitido nada**
- ▶ Aprender acerca de nuestro "kit de herramientas"

AGENDA

11:00 ▶ Presentaciones

11:10 ▶ Repasar los objetivos del proyecto y lo que se ha hecho hasta hoy

11:15 ▶ En grupos más pequeños, compartir lo que hemos escuchado hasta ahora y confirmar tus prioridades

11:40 ▶ ~~Repasar el kit de herramientas que podríamos usar para hacer cambios en las calles~~

11:50 ▶ Compartir actualizaciones y recursos de otros departamentos

11:55 ▶ Confirmar los próximos pasos y evaluar la reunión

REUNIÓN DE HOY

RESULTADOS

- ▶ Conocerse entre sí y al equipo del proyecto
- ▶ Familiarizarse con el proyecto
- ▶ Confirmar sus prioridades y asegurarse de que no hayamos omitido nada
- ▶ **Aprender acerca de nuestro "kit de herramientas"**

AGENDA

11:00 ▶ Presentaciones

11:10 ▶ Repasar los objetivos del proyecto y lo que se ha hecho hasta hoy

11:15 ▶ En grupos más pequeños, compartir lo que hemos escuchado hasta ahora y confirmar tus prioridades

~~11:40 ▶ Repasar el kit de herramientas que podríamos usar para hacer cambios en las calles~~

~~11:50 ▶ Compartir actualizaciones y recursos de otros departamentos~~

11:55 ▶ Confirmar los próximos pasos y evaluar la reunión

KIT DE HERRAMIENTAS PARA DISEÑAR

Tenemos herramientas que ayudan a fomentar:

- ▶ *Cruces seguros*
- ▶ *Giros seguros*
- ▶ *Velocidades más seguras*

No todas herramientas funcionan en todas las calles.

boston.gov/street-safety-toolkit

NUEVO CRUCE PEATONAL

Crea una ubicación marcada donde las personas pueden cruzar la calle. Incluye rampas en la acera y rayas en el cruce peatonal.



CRUCES PEATONALES ELEVADOS

Los cruces peatonales elevados están al mismo nivel que la acera. Disminuyen la velocidad de los conductores y hacen que sea más fácil ver las personas cruzando.



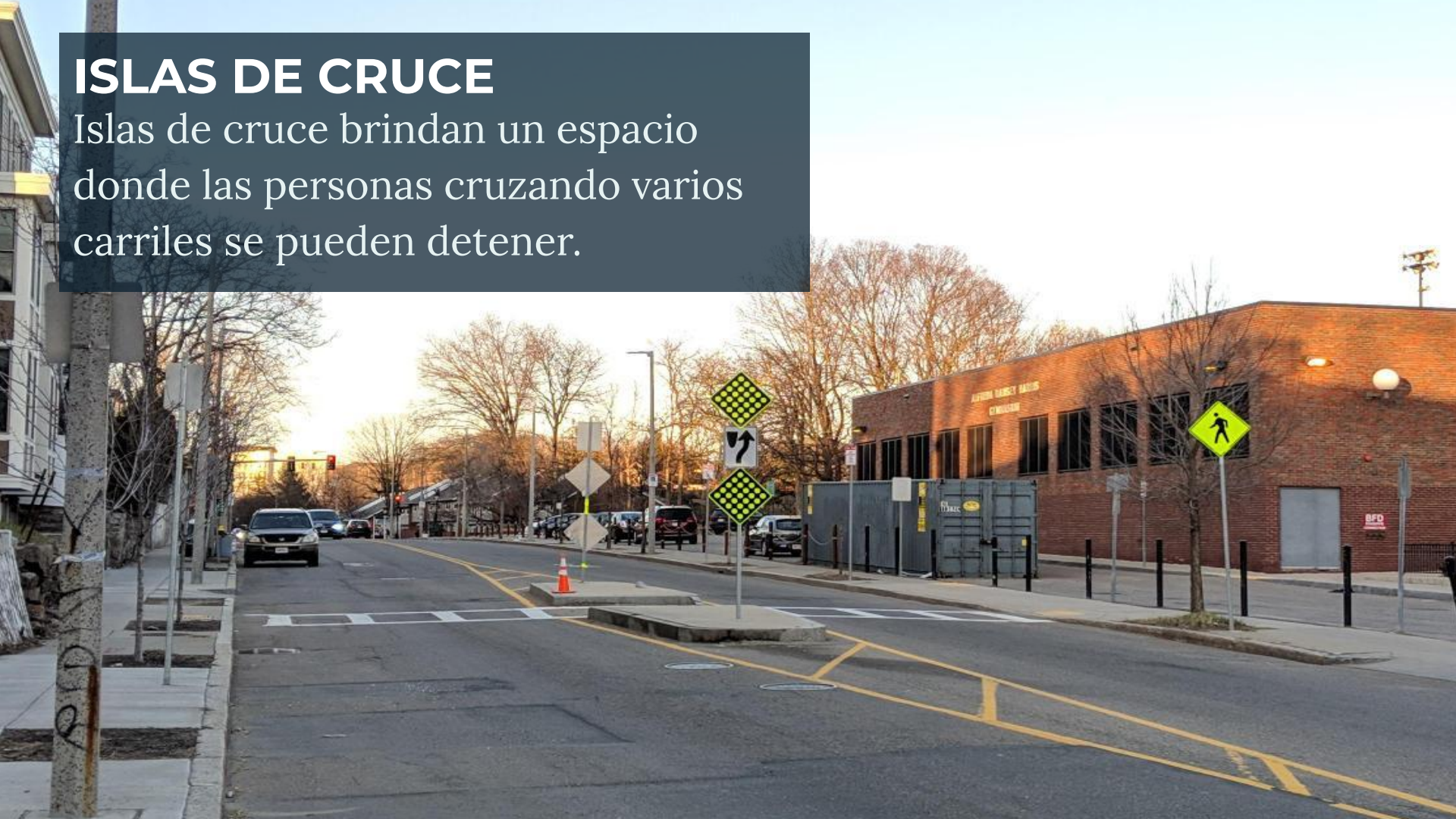
EXTENSIONES DE BORDILLO

Las extensiones de bordillo crean un cruce más corto. La acera se extiende en la calle aproximadamente 6 pies.



ISLAS DE CRUCE

Islas de cruce brindan un espacio donde las personas cruzando varios carriles se pueden detener.



LUCES INTERMITENTES RÁPIDAS

Una pequeña luz parpadeante rectangular y brillante que puede ser activada por una persona que quiera cruzar la calle.



CAMBIOS DE DURACIÓN DEL SEMÁFORO

Brinda a los peatones una ventaja, agrega más tiempo para "caminar" a los semáforos, o ambas.

Something is different here 🤖

Yes! We've made some changes to make it easier and safer to cross the street. Only cross when you see the WALK signal. 🚶

Algo ha cambiado aquí 🤖

¡Sí! Hemos hecho cambios en este semáforo para que cruzar la calle sea más fácil y seguro. Solo cruces cuando veas la señal de WALK. 🚶

這裡有一些新的變化。🤖

是的！我們對這個信號燈做了一些改變，從而使行人更方便和更安全地過馬路。您只有看到步行信號燈亮時，才可以過馬路。🚶



connect downtown

BOSTON.GOV/CONNECT-DOWNTOWN

City of Boston
Transportation



CARRILES PARA BICIS

Crea un espacio dedicado en la calle para las personas en bicicleta, separado de los peatones y protegido de los vehículos.



Mon-Fri 8am-6pm
Except Resident Sticker
BTD PB-0

PROTECTED BIKE LANE

LOAD

DRIVE PARK BIKE WALK

boston.gov/better-bike-lanes

City of Boston
Mayor Martin J. Walsh

NO STOPPING
BOSTON POLICE
SPECIAL EVENT
AUG 31 THRU SEPT 2
7am - 5pm



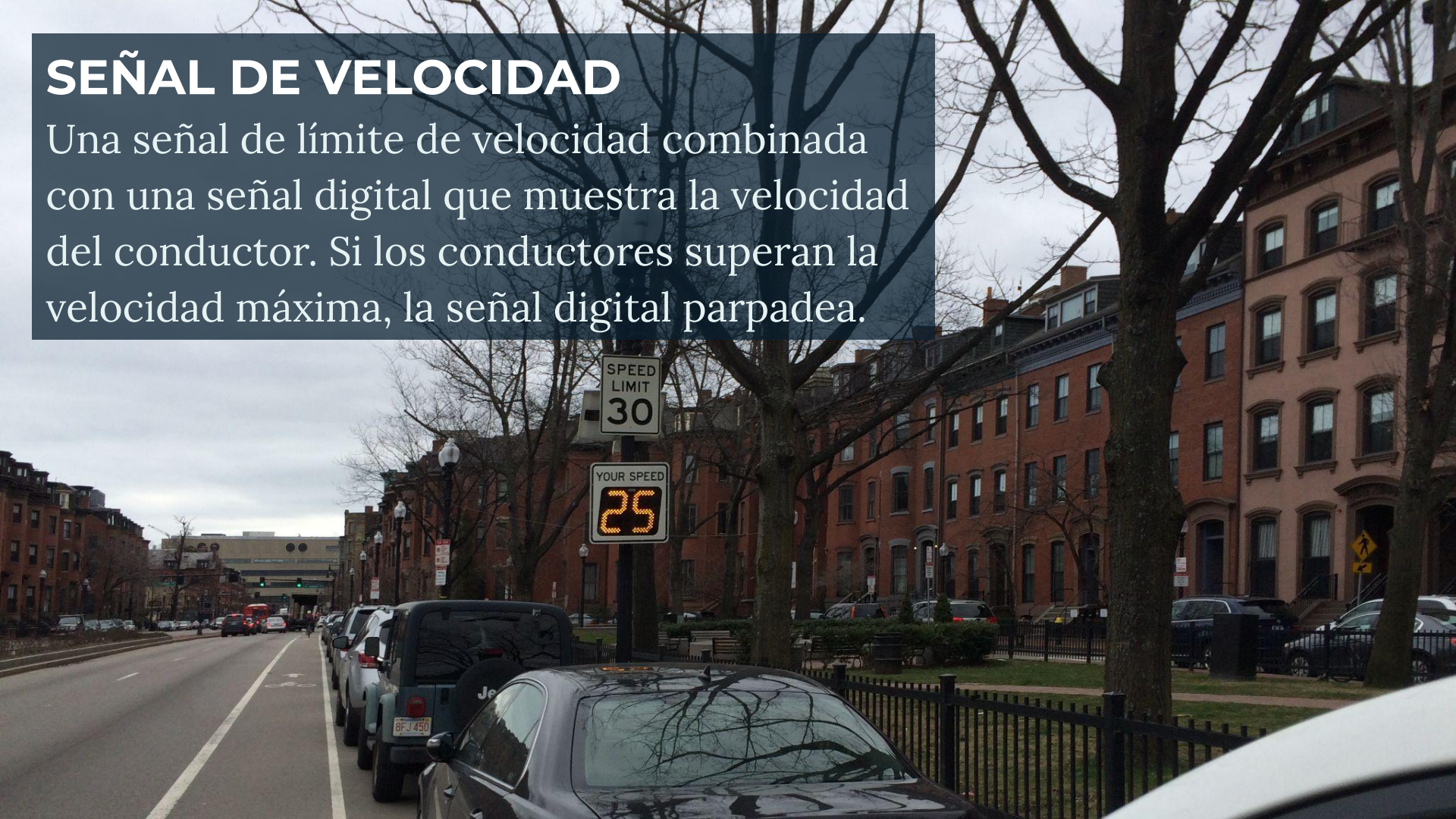
CARRIL BICI EN CONTRASENTIDO

Permite que las personas en bici puedan ir en dos sentidos en calles de un solo sentido para vehículos motorizados.




SEÑAL DE VELOCIDAD

Una señal de límite de velocidad combinada con una señal digital que muestra la velocidad del conductor. Si los conductores superan la velocidad máxima, la señal digital parpadea.



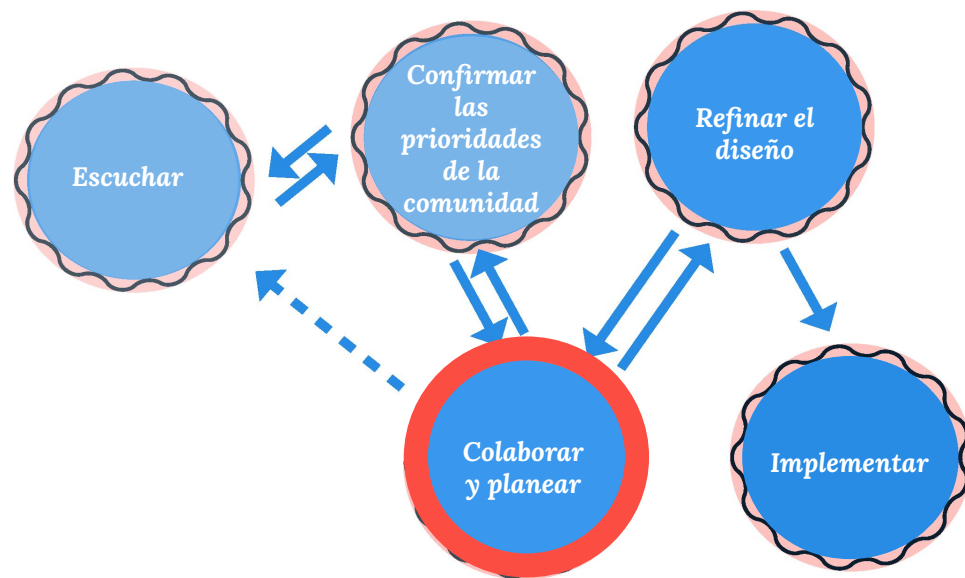
INTERSECCIONES “T”

Rediseñamos las intersecciones con formas irregulares extendiendo el bordillo para crear intersecciones con ángulos rectos. Esto mejora la visibilidad en las intersecciones y reduce los conflictos.



PRÓXIMOS PASOS

- ▶ Mantendremos la encuesta abierta hasta el próximo viernes (18 de junio)
- ▶ Incorporaremos sus comentarios en el diseño inicial
- ▶ Consultaremos con el Grupo Asesor de Alcance (24 de junio)
- ▶ Confirmar con ustedes de nuevo en el otoño (¡regístrese en nuestra lista de correo!)



LO QUE SIGUE

Estamos aquí

MAYO,
2021



JULIO,
2021

OTOÑO,
2021

PRIMAVERA/VERANO 2022

*Confirmar
prioridades*

*Planear
el diseño*

Refinar el diseño

Diseño final

*Recibir
comentarios*

*Recibir
comentarios*

*Recibir
comentarios*

¿QUÉ ESTÁ PASANDO CERCA?

Taller de montar bici para mujeres

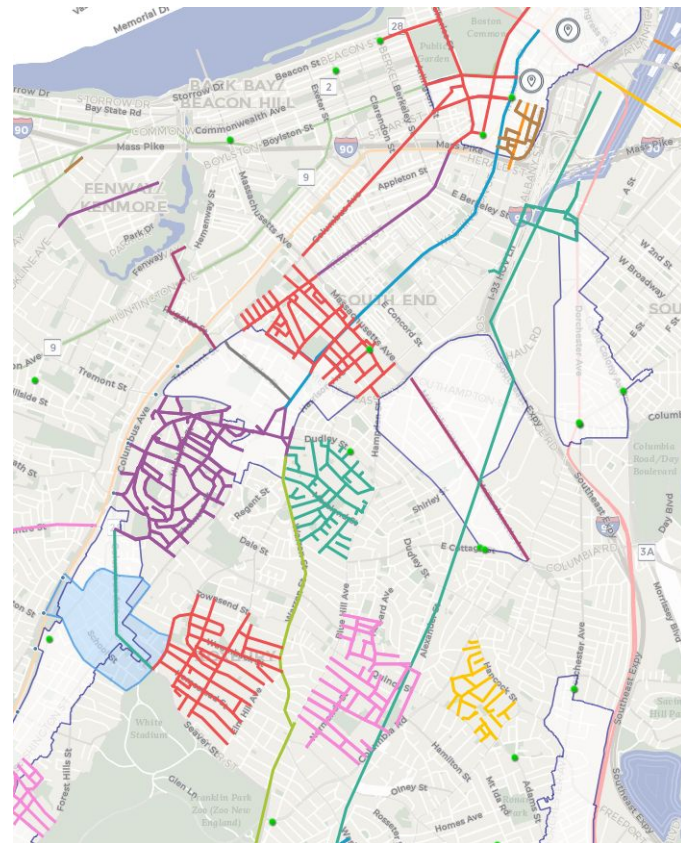
- ▶ **14 y 28 de julio:**
Mattapan (Mattahunt Elementary School)
- ▶ **11 y 25 de agosto:**
Roxbury (Franklin Park)
- ▶ **11 y 25 de septiembre:**
Lower Roxbury (Boston Water & Sewer parking lots)



¿QUÉ MÁS ESTÁ PASANDO CERCA?

Proyectos de transporte en Boston:

- ▶ *Mapa del proyecto:*
[boston.gov/transportation-projects](https://www.boston.gov/transportation-projects)



¿QUÉ MÁS ESTÁ PASANDO CERCA?

Proyectos de Boston Planning & Development Agency:

- ▶ [PLAN Nubian Square](#) and [Parcel P3 Development](#)
 - ▷ 28/6 - P3 Taller 4
- ▶ [Roxbury Strategic Master Plan](#)
 - ▷ 12/7 - actualizaciones sobre transporte y parcelas
- ▶ [Parcel X-26B development](#) (site of Frederick Douglass Peace Garden)
 - ▷ RFP para un jardín comunitario o espacio público en la parcela
- ▶ [PLAN Newmarket](#)
 - ▷ 16/6 - Taller para definir la industria del siglo 21

¿QUÉ MÁS ESTÁ PASANDO CERCA?

Mayor's Office of Arts & Culture

- ▶ [Transformative Public Art 2021](#) - *fondos para murales y otras expresiones artísticas*

Community Preservation

- ▶ Frederick Douglass Plaza, espacios verdes , estatuas

¿QUÉ MÁS ESTÁ PASANDO CERCA?

Departamento de Medio Ambiente

- ▶ Sesiones de ideas para el estudio de resiliencia al calor
 - ▷ 16/6 a las 6 pm - [Enfoque en Roxbury](#)

Love your Block

- ▶ [Subsidio para una fiesta de vecindario](#) - \$500 *para que los residentes y grupos de vecinos puedan celebrar su vecindario con una fiesta.*

GRACIAS POR VENIR

Suscríbete al boletín del proyecto y recibe actualizaciones periódicas:

- ▶ boston.gov/lower-roxbury

¿Tienes pregunta? Envíanos un correo electrónico o llámanos:

- ▶ daniela.sanchez@boston.gov
- ▶ jennifer.rowe@boston.gov
- ▶ 617-635-4120